







LEGENDA

-  Confini ZPS - Parco Naturale dell' Adamello
-  Confini SIC



Tessere di risorsa ambientale

-  Tessere di risorsa ambientale dei sistemi erbacei
-  Tessera di risorsa ambientale dei sistemi acquatici e delle aree umide
-  Tessere introdotte di risorsa ambientale dei sistemi agricoli
-  Tessera di risorsa ambientale dei sistemi arbustivi

Tessere di disturbo

-  Tessera introdotta di disturbo

Matrici ecologiche

-  Matrice dei sistemi d'alta quota
-  Matrice forestale



Piano di Gestione della ZPS IT 2070401
«Parco Naturale dell'Adamello»

Piano di Gestione del SIC IT 2070012
«Torbiere di Val Braone»

Piano di Gestione del SIC IT 2070006
«Pascoli di Crocedomi - Alta Val Caffaro»

ELABORATO **08**

SCALA: 1:35.000

REVISIONE: 0

DATA: Aprile 2013

RETE ECOLOGICA DELL'AREA VASTA

REDATTORI DEL PIANO:
STUDIO TERRA VIVA
Via del Carmine, 2/G
27029 Vigevano (PV)
Tel. 0381/83658
Fax: 0381/83352

PARCO REGIONALE DELL'ADAMELLO
Responsabile del procedimento:
Direttore del Parco Regionale dell'Adamello
Dott. Dario Furlanetto

Coordinamento tecnico:
Dott. Guido Calvi
Dott.ssa Anna Maria Bonettini
Dott. For. Alessandro Ducoli

CONSULENTI
Dott. Cesare Lasen - Biologo
Arch. Francesca Bandioni

MISURA 323 "Tutela e riqualificazione del patrimonio rurale" Sottomisura A "Formazione piani di gestione Siti Natura 2000"



Fondo Europeo Agricolo per lo Sviluppo Rurale / Europa Investe nelle zone rurali
PSR 2007-2013 Direzione Generale Agricoltura